

# STATION SPORTS NATURE

## Circuit VTT N° 27 – La Brégère



En partant du bourg, on prend la direction du site de la Brégère en passant devant l'école. On redescend ensuite à proximité du cimetière puis on passe par les villages du Frais, des Couperies, du Bouchaud, de Rissat. On passe ensuite au plan d'eau de la Vergne avant d'emprunter la voie ferrée puis de remonter vers la colline de Maumont. On redescend ensuite vers le village du Mont avant de reprendre l'ancienne voie ferrée pour accéder la Cour et revenir vers Bussière.

**Distance** : 22 Km


**Dénivelé positif** : 400 m

**Difficulté** : Difficile

**Départ** : Etang de la Vergne ou  
bourg de Bussière-Dunoise

**Balissage à suivre** :



Retrouvez tous nos circuits sur :  [UTAGAWAVTT.com](http://UTAGAWAVTT.com)

RENSEIGNEMENTS :  
STATION SPORTS NATURE  
OFFICE DE TOURISME  
1 rue Eugène France - 23000 Guéret - Tél. 05 55 52 12 12  
E-mail : [contact@sportsnature-montsdegueret.com](mailto:contact@sportsnature-montsdegueret.com)  
Location VTT : 06 37 88 15 77

[www.sportsnature-montsdegueret.com](http://www.sportsnature-montsdegueret.com)

Devenez fan  [facebook.com/sportsnaturemontsdegueret](https://facebook.com/sportsnaturemontsdegueret)



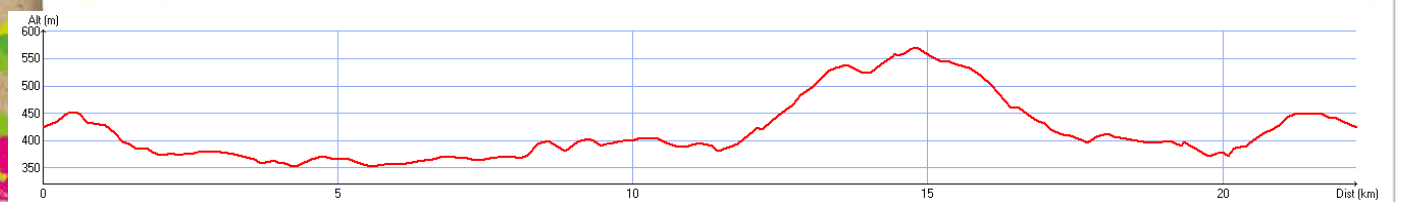
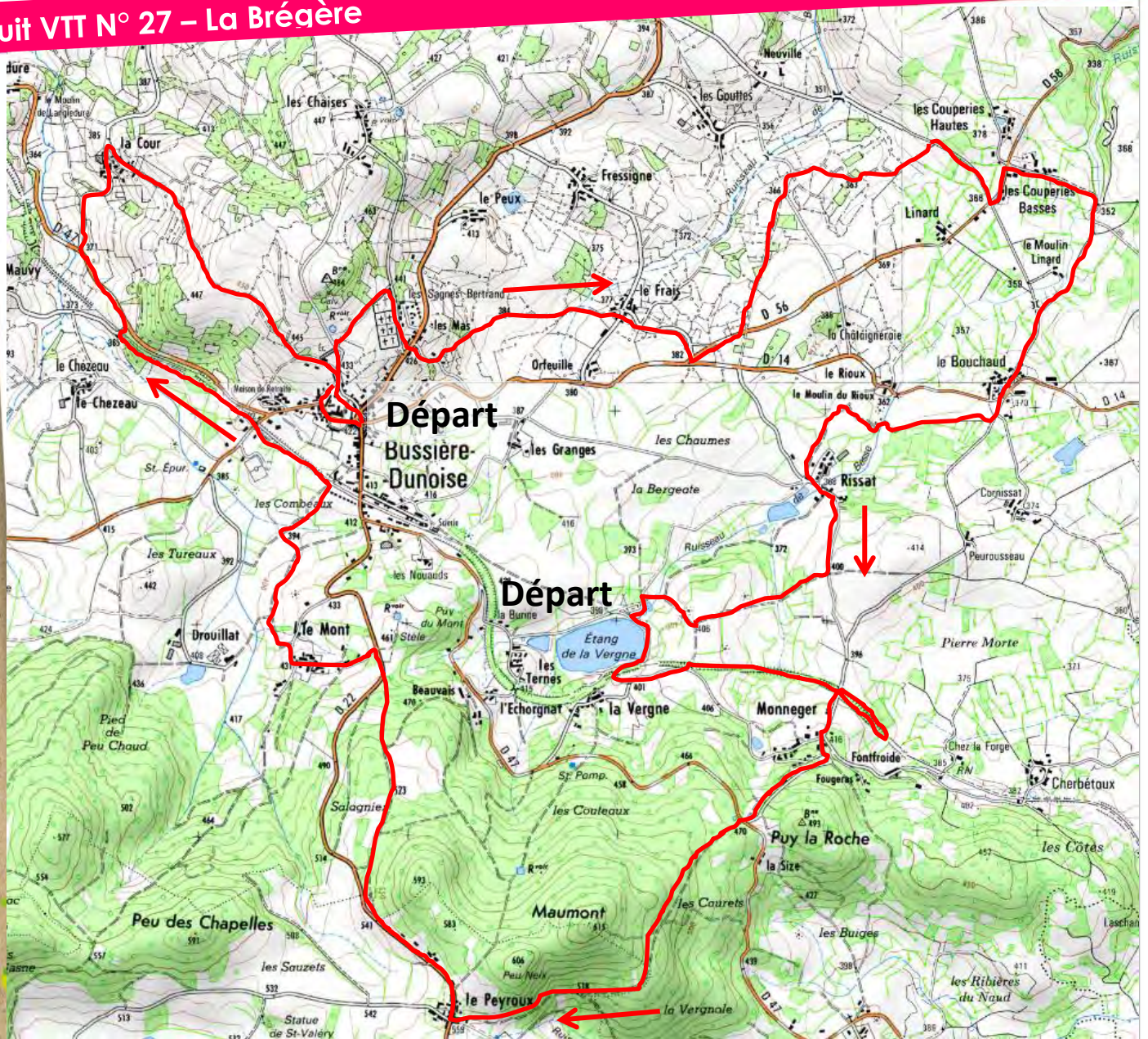
La Station Sports Nature est une réalisation  
de la Communauté d'Agglomération du Grand Guéret.





# STATION SPORTS NATURE

## Circuit VTT N° 27 – La Brégère



➔ [www.sportsnature-montsdegueret.com](http://www.sportsnature-montsdegueret.com)

Devenez fan  [facebook.com/sportsnaturemontsdegueret/](https://facebook.com/sportsnaturemontsdegueret/)



La Station Sports Nature est une réalisation de la Communauté d'Agglomération du Grand Guéret.

